

Korpivaaran tuulipuistohankkeen näkymäalueanalyysi 2024

Kaavaehdotus

Voimaloiden kokonaiskorkeus (torni+lavat) 250 metriä

Korpivaaran tuulivoimahanke

● Suunniteltu tuulivoimala (250m)

▭ Suunnittelualue

Suunniteltujen voimaloiden näkyvyys

■ Kaikki voimat tai osia niistä näkyy

■ Yksi voimala tai osia siitä näkyy

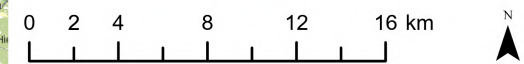
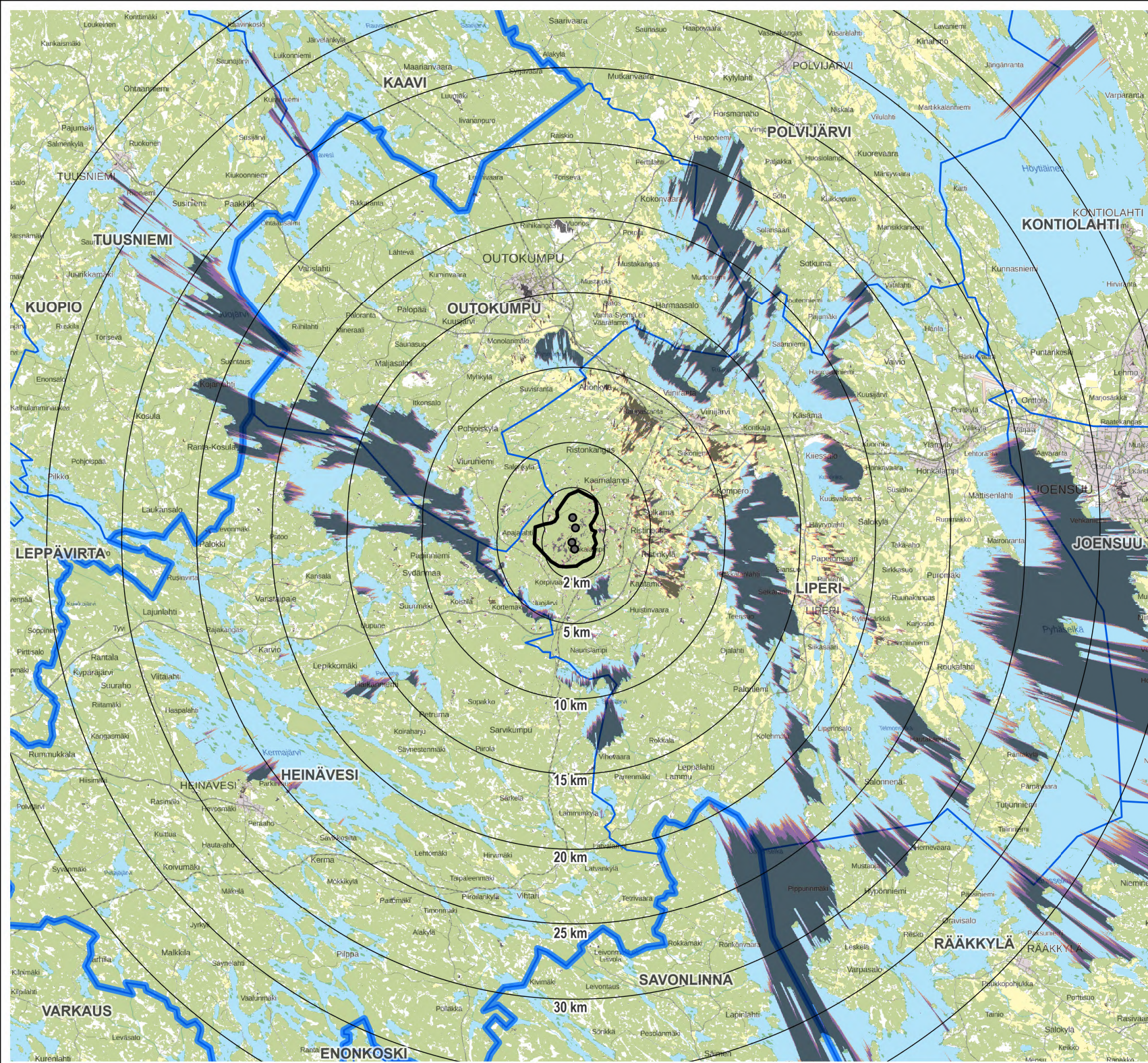
Muut merkinnät

■ Metsäinen alue (tuulivoimalat eivät näy)

▭ Kuntaraja

▭ Maakuntaraja

▭ Etäisyysvyöhyke lähimmästä tuulivoimalasta



Korpivaaran tuulipuistohankkeen näkymäalueanalyysi 2024

Kaavaehdotus, yhteisvaikutukset

Mukana olevat hankkeet:

- Korpivaaran tuulivoimahanke
- Jouhtenisen tuulivoimahanke

Korpivaaran tuulivoimahanke

- Suunniteltu tuulivoimala (250 m)

- ▭ Suunnittelualue

Suunniteltujen voimaloiden näkyvyys

- Kaikki voimalat tai osia niistä näkyy

- Yksi voimala tai osia siitä näkyy

Jouhtenisen tuulivoimahanke

- Suunniteltu tuulivoimala (300m)

- ▭ Suunnittelualue

Suunniteltujen voimaloiden näkyvyys

- Kaikki voimalat tai osia niistä näkyy

- Yksi voimala tai osia siitä näkyy

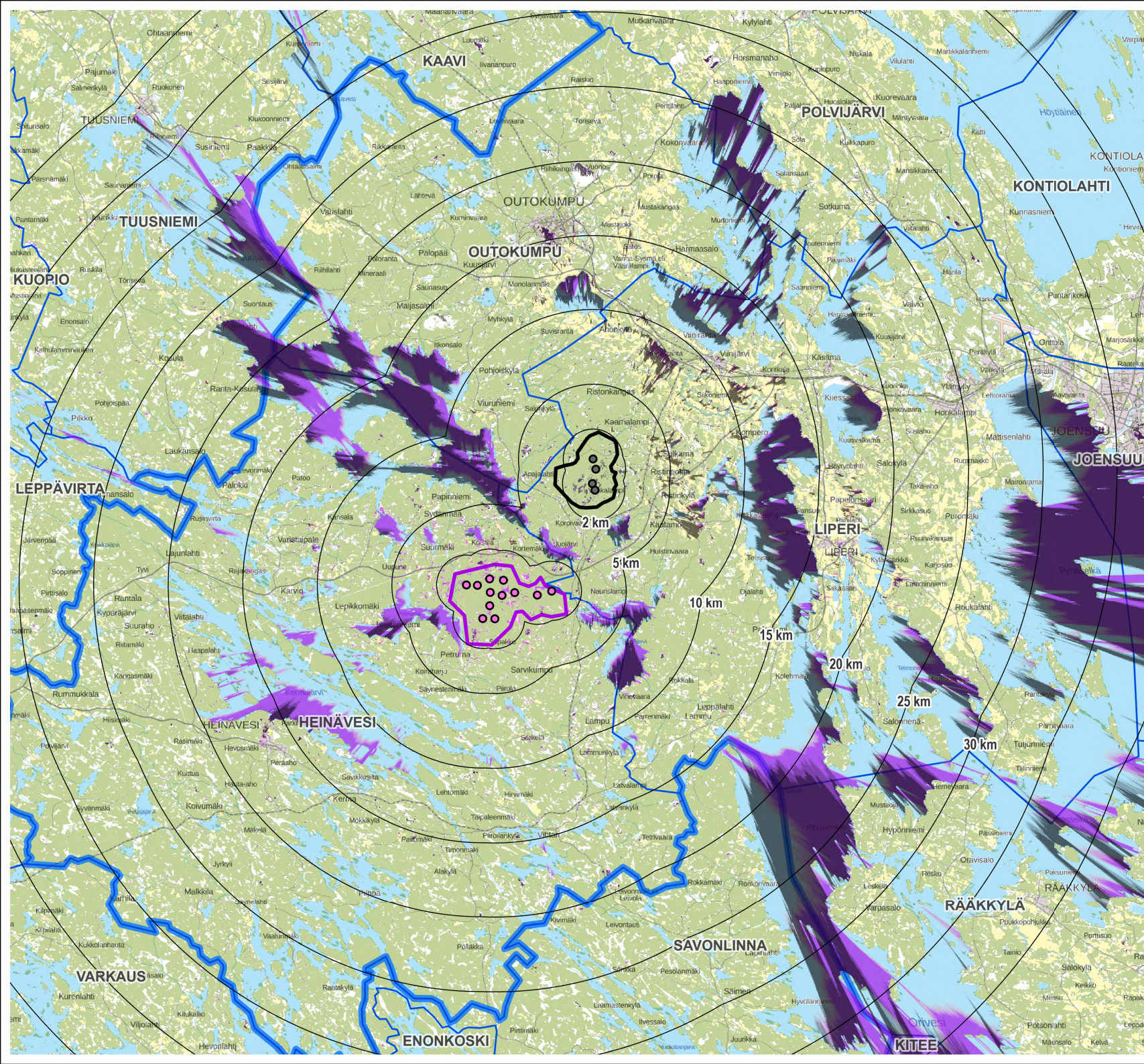
Muut merkinnät

- Metsäinen alue (tuulivoimalat eivät näy)

- ▭ Kuntaraja

- ▭ Maakuntaraja

- ▭ Etäisyysvyöhyke lähimmästä tuulivoimalasta



Korpivaaran tuulipuistohankkeen näkymäalueanalyysi 2024

Kaavaehdotus, yhteisvaikutukset
Korpivaaran tuulivoimahanke

- Suunniteltu tuulivoimala (250 m)
- ▭ Suunnittelualaue

Suunniteltujen voimaloiden näkyyvyys

▭ Kaikki voimalat tai osia niistä näkyy

▭ Yksi voimala tai osia siitä näkyy

Jouhtenisen tuulivoimahanke

- Suunniteltu tuulivoimala (300m)
- ▭ Suunnittelualaue

Suunniteltujen voimaloiden näkyyvyys

▭ Kaikki voimalat tai osia niistä näkyy

▭ Yksi voimala tai osia siitä näkyy

Valtakunnallisesti arvokkaat alueet ja kohteet

- ★ Lailla suojeltu rakennus
- ▭ RKY-alue
- ▭ VAMA 2021

Pohjois-Karjalan maakuntakaavojen yhdistelmä

- ▭ Maakunnallisesti merkittävä rakennettu kulttuuriympäristö
- ▭ Maiseman vaalimisen kannalta maakunnallisesti tärkeä alue

Etelä-Savon maakuntakaavojen yhdistelmä

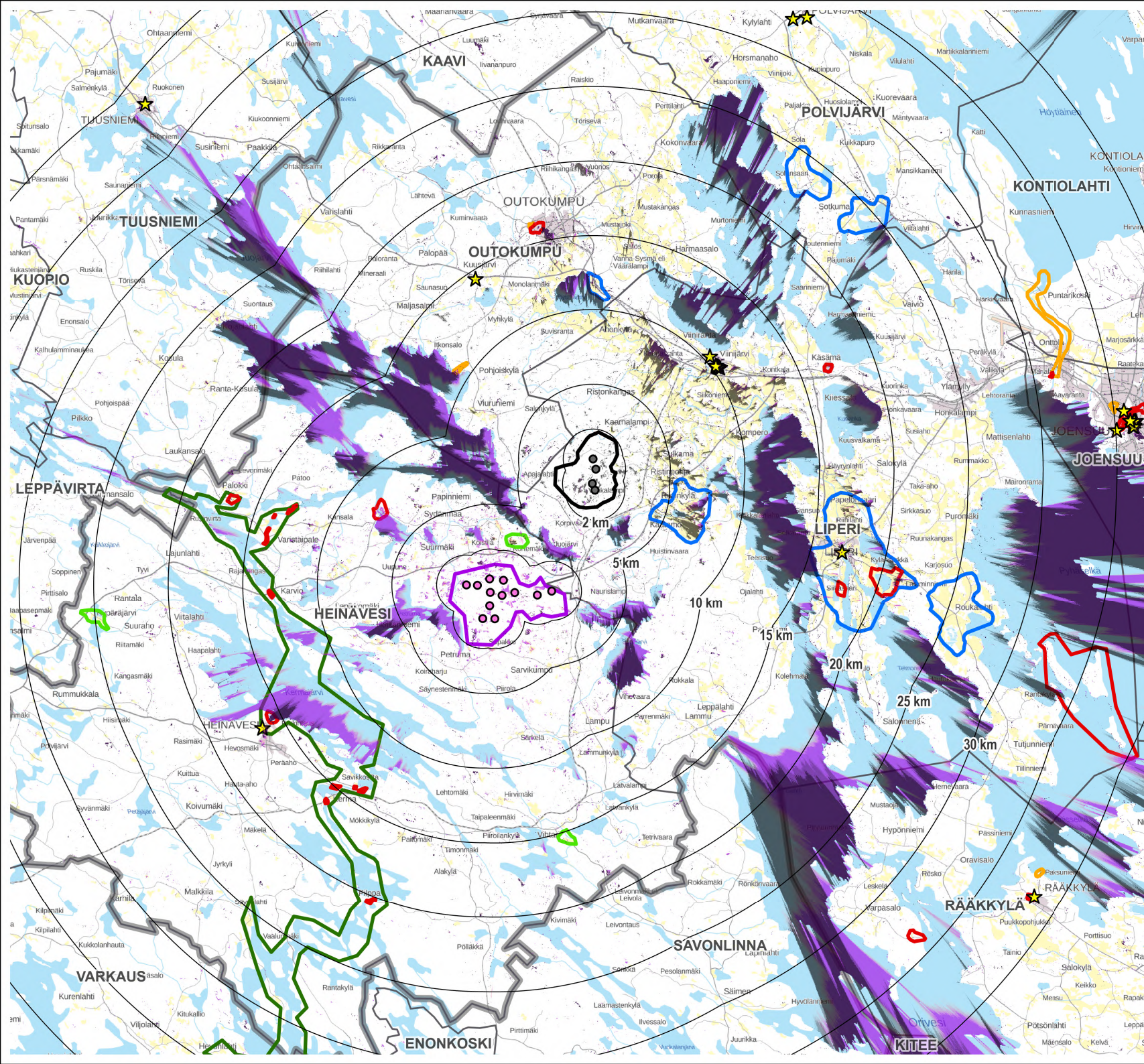
- ▭ Kulttuuriympäristön ja/tai maiseman vaalimisen kannalta maakunnallisesti merkittävä alue

Muut merkinnät

- ▭ Kuntaraja
- ▭ Maakuntaraja
- ▭ Etäisyysvyöhyke lähimmästä tuulivoimalasta

RAMBOLL 30.4.2024 /MUHE
 Aineisto: MML 2024, OX2 2024, Ramboll 2024, Taustakartta: MML 2024

0 2 4 8 12 16 km



Korpivaaran tuulipuistohankkeen näkymäalueanalyysi 2024

Kaavaehdotus, yhteisvaikutukset

Korpivaaran tuulivoimahanke

● Suunniteltu tuulivoimala (250 m)

□ Suunnittelualue

Suunniteltujen voimaloiden näkyvyys

■ Kaikki voimat tai osia niistä näkyy

■ Yksi voimala tai osia siitä näkyy

Jouhtenisen tuulivoimahanke

● Suunniteltu tuulivoimala (300m)

□ Suunnittelualue

■ Kaikki voimat tai osia niistä näkyy

■ Yksi voimala tai osia siitä näkyy

Valtakunnallisesti arvokkaat alueet ja kohteet

★ Laila suojeltu rakennus

□ RKY-alue

□ VAMA 2021

Pohjois-Karjalan maakuntakaavojen yhdistelmä

kuvaus

□ Maakunnallisesti merkittävä rakennettu kulttuuriympäristö

□ Maiseman vaalimisen kannalta maakunnallisesti tärkeä alue

Etelä-Savon maakuntakaavojen yhdistelmä

□ Kulttuuriympäristön ja/tai maiseman vaalimisen kannalta maakunnallisesti merkittävä alue

Pohjois-Karjalan vaihemaakuntakaava II, luonnos

□ maakunnallisesti arvokas maisema-alue

Muut merkinnät

□ Kuntaraja

□ Maakuntaraja

RAMBOLL

19.8.2024 / EIJ
Aineisto: MML 2024, OX2 2024,
Ramboll 2024, Taustakartta: MML 2024

