

PÖLLÄNNENÄ





LIPERI KOMPERO

RANTAKAAVA


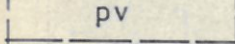
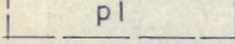



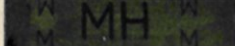

1:2000



Merkintöjen selitykset:

-  3 m sen kaava-alueen ulkopuolella oleva viiva, jota vahvistaminen koskee
-  Alueen raja
-  Ohjeellinen rakennusalan ajoneuvoliikenteelle varatun tiealueen taikka muun sellaisen alueen raja
-  Ohjeellinen rakennuspaikan raja

- 1** Korttelin numero
- 2** Rakennuspaikan numero
- I** Roomalainen numero, joka osoittaa rakennusten, rakennuksen tai sen osan suurimman sallitun varsinaisen kerrosluvun

-  Rakennusala
-  Ohjeellinen puutavaran varastointialue
-  Pudotuslaiturialue
-  Loma-asuntoalue
Kullekin rakennuspaikalle saa rakentaa yhden loma-asunnon talousrakennuksineen sekä saunan. Erillisten rakennusten lukumäärä saa olla enintään kolme ja niiden yhteenlaskettu kerrosala 100 m².
-  Yhteiskäyttöinen vapaa-alue
Alueelle saa rakentaa rantakaava-alueen loma-asukkaiden vapaa-ajenviittoa palvelevia rakenteita ja laitteita
-  Yleinen pysäköinti- ja venevalkama-alue
-  Metsätaloutta palvelevien huoltorakennusten ja laitteiden alue
Alueelle saa rakentaa yhteensä 500 m² kerrosalaa.
-  Metsätalousalue

Rantakaavamääräykset:

Rakennukset tulee sijoittaa rakennuspaikoilleen siten, että merkittäviä maansiirto- tai louhintatöitä ei jouduta tekemään. Rakennusten ulkoseinien ja kattojen sekä kaikkien ulkorakenteiden pintakäsittely tulee olla luonnonsävyisiä.

Rantakaava-alueelle ei saa sijoittaa vesikäymälää. Lahoamattomat jätteet on viettävä kaatopaikalle. Saunan ja pyykinpesun jätevedet on imeytettävä maahan.

Rakennusten lähimmän etäisyyden keskiveden rantaviivasta tulee olla vähintään 15 m ja naapurirakennuspaikan rajasta vähintään 5 m.

KUOPIO 27.5.1977

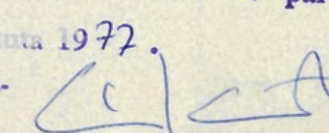
Jorma Laurila
JORMA LAURILA
DIPL. INS.



INSINÖÖRITOIMISTO
MAA JA VESI OY
K 7818.2

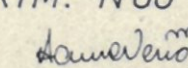
TARKISTETTU KUNNANVALTUUSTON 29.8.1977 TEKEMÄN HYVÄKSYMISPÄÄTÖKSEN MUKAISEKSI

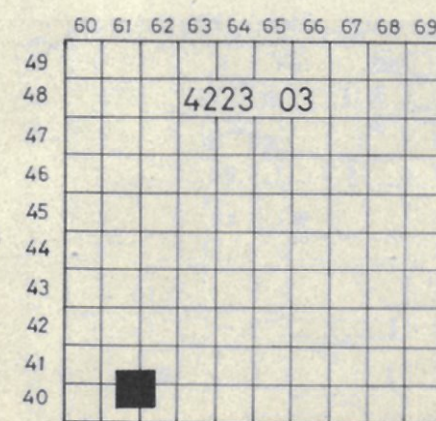


Kunnan hallituksen päätökseen
N:o 1823 L, Joensuussa 17 päivänä
Maunasta 1977.
Kaavoitus- ja rakennus-
toimen tarkastaja 
EINO KAUTTO

Tämä rantakaavakartta säätö on
kunnanvaltuuston hallituksen päätöksen
29.8.77 mukainen.
Todistaa: 14/10-77
Virallisesti: Aarne Verio



Rantakaavan pohjakartta 1:2000		Kartan laatija MAA JA VESI OY Kart.os.MAASTO	
Kunta	LIPERI	Ilmakuvaus	1968
Kylät	KOMPERO	Kartoitusmenetelmä	STEREOKARTOITUS
Lääni	POHJOIS-KARJALA	Koordinaattijärjestelmä	LIKIM. VALTION
		Korkeusjärjestelmä	LIKIM. N60
		Kartta hyväksytty	22-04-1977 
		(MMH:n kirje n:o 821/1908)	AARNE VERIO



62400